

## Zastupitelstvo města Mikulov

### Materiál pro jednání zastupitelstva města dne 25.2.2019

#### **Vyjádření/souhlas ke stavbě Dálnice D 52, stavba 5206.2 MÚK Mikulov jih – st. hranice ČR/Rakousko na pozemcích Města Mikulov v k.ú. Mikulov na Moravě**

#### **Přílohy:**

Důvodová zpráva

Informační dopis

Výřez z celkové situace C2.1

Vyjádření/ souhlas vlastníka pozemků ke stavbě včetně 8 situačních plánů

Orientační mapa s vyznačením dotčených pozemků

Mapa s umístěním inženýrských sítí

Orto-foto mapa

#### **Návrh usnesení:**

Zastupitelstvo města:

- uděluje souhlas s umístěním stavby „ Dálnice D52, stavba 5206.2MÚK Mikulov jih-st. hranice ČR/Rakousko“ včetně objektů s ní souvisejících, úsek km 38,445 – 39,050 na pozemcích p.č. : 7843,7850,7858,7876,7899,7901 a 8370 v k.ú. Mikulov na Moravě dle zák. č. 183/2006 Sb. v pl. zn., o územním plánování a stavebním řádu v pl. zn., § 86 tj. k vydání územního rozhodnutí,

- schvaluje znění formuláře Vyjádření/souhlas vlastníka pozemků ke stavbě včetně situačních plánů ve znění předložené projektovou kanceláří PK OSSENDORF s.r.o., Tomešova 503/1, 602 00 Brno, IČ: 25564901 zastupující stavebníka - Ředitelství silnic a dálnic ČR, Na Pankráci 546/56, 140 00 Praha 4, IČ: 65993390, s korespondenční adresou ŘSD ČR, Závod Brno, Šumavská 33, 602 00 Brno na základě plné moci.

<b><i>Zpracoval:</i></b>	<b><i>Odpovídá:</i></b>	<b><i>Předkládá:</i></b>
Ing. Dana Kudelňáková MPO MěÚ Mikulov, dne 18.2.2019	Ing. Dana Kudelňáková, vedoucí MPO MěÚ Mikulov, dne 18.2. 2019	Rostislav Košťál, starosta města Mikulov dne 18.2. 2019

## **Materiál pro jednání Zastupitelstva města dne 25.2.2019 - majetkoprávní odbor, důvodová zpráva**

### **Vyjádření/souhlas ke stavbě Dálnice D 52, stavba 5206.2 MÚK Mikulov jih – st. hranice ČR/Rakousko na pozemcích Města Mikulov v k.ú. Mikulov na Moravě**

#### **Investor stavby (stavebník):**

Ředitelství silnic a dálnic ČR se sídlem Na Pankráci 546/56, 145 05 Praha 4, konkrétně ŘSD ČR, Závod Brno, Šumavská 33, 602 00 Brno.

#### **Zhotovitel dokumentace:**

RS PP – Morava 2015, ved. konsorcia DOPRAVOPROJEKT Ostrava a.s.  
Hlavní projektant : PK OSSENDORF s.r.o., Tomešova 503/1, 602 00 Brno

#### **Předmět souhlasu:**

Pozemky v k.ú. Mikulov na Moravě p.č.: 7843,7850,7858,7876,7899,7901 a 8370, ke kterým Město Mikulov udělí souhlas investorovi s umístěním stavby „Dálnice D52, stavba 5206.2MÚK Mikulov jih-st. hranice ČR/Rakousko“ včetně objektů s ní souvisejících k vydání územního rozhodnutí dle zák. č. 183/2006 Sb. o územním plánování a stavebním řádu v pl. zn.

Majetkoprávní odbor města Mikulov předkládá zastupitelstvu města formulář „Vyjádření/souhlas vlastníka pozemků ke stavbě „Dálnice D52, stavba 5206.2MÚK Mikulov jih-st. hranice ČR/Rakousko“. Souhlas byl předložen projektovou kanceláří PK OSSENDORF s.r.o., Tomešova 503/1, 602 00 Brno, IČ: 25564901 zastupující stavebníka - Ředitelství silnic a dálnic ČR, Na Pankráci 546/56, 140 00 Praha 4, IČ: 65993390, s korespondenční adresou ŘSD ČR, Závod Brno, Šumavská 33, 602 00 Brno.

Projektová kancelář PK OSSENDORF s.r.o. zajišťuje pro stavebníka podklady pro vydání územního rozhodnutí. Výše uvedená stavba je v souladu s platnou územně plánovací dokumentací – územním plánem Města Mikulov. V souladu s platnými Zásadami územního rozvoje Jihomoravského kraje se jedná o stavbu veřejně prospěšnou.

#### **Popis stavby:**

Jedná se o úsek dálnice D 52 označený jako „5206,2 v km 38,445 – 39,050 projektového staničení, který je součástí dostavby chybějícího úseku dálniční komunikace mezi Pohořelicemi a státní hranicí s Rakouskem. Dálnice je v celé trase Brno –Mikulov - st. hranice ČR/Rakousko zařazena do hlavní evropské sítě TEN-T a je zařazena i do sítě mezinárodních silnic pod číslem E 461. Úsek Pohořelice - st. hranice je v současné době tvořen pouze dvoupruhovou silnicí I. třídy (silnice I/52), je záměrem státu dostavba dálnice ve čtyřpruhovém směrově rozděleném uspořádání. Samotná stavba 5206.2 vytvoří mezi obcí Bavory a s navazujícími úseky 5206.1 a 5206.3 dálniční obchvat města Mikulov v úseku mezi obcí Bavory a prostorem st. hranice. Do doby zprovoznění navazující části dálnice D 52 ve směru Vodní dílo Nové Mlýny (stavba 5206.4) a dálnice A5 na rakouské straně hranic bude obchvat Mikulova fungovat jako izolovaný dálniční úsek dočasně připojený na obou koncích na stávající silniční síť (podrobně viz žádost PK OSSENDORF s.r.o.).

Přesný termín realizace stavby není možné uvést s ohledem na celkovou komplikovanost přípravy dostavby dálnice D52. Lze odhadnout zahájení realizace cca v roce 2020 a ukončení

v roce 2022. Harmonogram výstavby bude upřesňován na základě výsledků správních územních a stavebních řízení.

**Zastupitelstvo města Mikulova na svém zasedání dne 11.5.2016 v bodě č. 5/7 přijalo následující usnesení:**

Zastupitelstvo města souhlasí s umístěním stavby „Rychlostní silnice R52, stavba 5206 Perná – st. hranice ČR/Rakousko“, úsek km 34,550 – 38,455 na pozemcích p. č.: 4513/1, 4528/37, 4528/41, 7702, 7703, 7731, 7739, 7740, 7742, 7750/1, 7752, 7753, 7761, 7770, 7771, 7772, 7774, 7780, 7789, 7792, 7815, 7829, 7830, 7850, 7851, 8188, 8206, 8209, 8260, 8661 v k. ú. Mikulov na Moravě a schvaluje znění formuláře „Souhlasu vlastníka nemovitosti dotčené silniční stavbou“ s umístěním stavby ve znění předložené projektovou kanceláří PK OSSENDORF s. r. o., Tomešova 503/1, 602 00 Brno, IČ: 25564901 zastupující stavebníka – Ředitelství silnic a dálnic ČR, Na Pankráci 546/56, 140 00 Praha 4, IČ: 65993390, s korespondenční adresou ŘSD ČR, Závod Brno, Šumavská 33, 602 00 Brno, na základě plné moci, a to za podmínky, že v navazujícím řešení křižovatky MUK Mikulov Jih na D52 – mimoúrovňová křižovatka – bude projekčně a územně připraveno napojení přeložky sil. I/40. Tato přeložka bude sloužit k přímému napojení sil. I/40 na kapacitní komunikaci D52 a to mimo zastavitelné území města Mikulov (pozn. MUK Mikulov Jih není předmětem vlastní předložené DÚR, bude předmětem navazující projektové přípravy).

Vyjádření/souhlas vlastníka pozemků ke stavbě „Dálnice D52, stavba 5206.2MÚK Mikulov jih-st. hranice ČR/Rakousko“ navazuje na výše uvedené usnesení zastupitelstva města.

Město Mikulov tímto vyjádřením udělí investorovi (stavebníkovi) souhlas:

- s umístěním stavby včetně objektů s ní souvisejících,
- k odnětí půdy ze ZPF,
- s kácením dřevin,
- s rozproštěním ornice v tl. 10 cm na zbývajících částech dotčených pozemků,
- s vydáním územního rozhodnutí.

Po nabytí právní moci územního rozhodnutí investor stavby uzavře s vlastníkem pozemků:

- kupní smlouvu (na část pozemku dotčenou trvalým zábořem) - dle z.č. 128/2000 Sb. v pl. zn., § 85 rozhodnutí přináležející zastupitelstvu města,
- nájemní smlouvu (na část pozemku dotčenou dočasným zábořem nad 1 rok) - dle z.č. 128/2000 Sb. v pl. zn., § 102 rozhodnutí přináležející radě města,
- smlouvy budoucí o zřízení služebnosti inženýrských sítí - dle z.č. 128/2000 Sb. v pl. zn., § 102 rozhodnutí přináležející radě města.

Pozemky p.č.: 7843, 7876 a 7899 o celkové výměře 0,3123 ha (příjem z nájmu činí 611,- Kč ročně) jsou pronajaty společnosti AGRO-Měřín, a.s. na základě 2 nájemních smluv - obě ze dne 13.6.2011 ve znění přísl. dodatků. Výpovědní lhůta je sjednána v délce 1 měsíc, a to ke dni 1.10. běžného kalendářního roku. Po konzultaci s PK OSSENDORF s.r.o. není vhodné výpověď z nájmu podávat v letošním roce s ohledem na přibližný termín zahájení stavby.

**RM na svém zasedání dne 4.2.2019 přijala usnesení, které je v souladu s usnesením předkládaném zastupitelstvu města ke schválení** a uložila MPO spolupracovat s investorem, zhotovitelem PD a nájemcem na dohodě o ukončení nájmu dle aktuální situace.

Vypracovala dne 18.2.2019 – Ing. Dana Kudelňáková

**PK OSSENDORF s.r.o.**  
Projektová kancelář dopravních staveb  
Tomešova 1, Brno 602 00



MUMIP002EMK9

<b>MĚSTSKÝ ÚŘAD</b> Mikulov 1		Číslo doporučení:
Došlo dne: 18 -12- 2018		Zpracováno:
Č.j. MUMI 18 056943		<b>STAR</b>
Příloha: 3		Ukládací znak:

**Město Mikulov**

Náměstí 158/1, 69201 Mikulov

**Věc: Informační dopis**

Název zakázky: „Dálnice D52, stavba 5206.2 MÚK Mikulov jih – st. hranice ČR/Rakousko“  
Stupeň: Dokumentace pro vydání územního rozhodnutí

Dovolujeme si Vás kontaktovat kvůli skutečnosti, že jste vlastníkem pozemků, které jsou dotčeny připravovanou stavbou „**Dálnice D52, stavba 5206.2 MÚK Mikulov jih – st. hranice ČR/Rakousko**“ ve stupni DÚR. Jedná se o územní rozhodnutí pro umístění stavby.

Stavebníkem je Ředitelství silnic a dálnic ČR se sídlem Na Pankráci 546/56, 140 00 Praha, konkrétně tuto stavbu zajišťuje ŘSD ČR, Závod Brno, Šumavská 33, 602 00 Brno.

Zhotovitel dokumentace: RS PP – Morava 2015, Vedoucí konsorcia DOPRAVOPROJEKT Ostrava a.s., Masarykovo nám. 5, 702 00 Ostrava.

Hlavní projektant: PK OSSENDORF s.r.o., Tomešova 503/1, 602 00 Brno.

Informujeme Vás, že se jedná o veřejně prospěšnou stavbu na základě Zásad územního rozvoje JmK a dále také o stavbu, jež podléhá zákonu č. 416/2009 Sb., o urychlení výstavby dopravní, vodní a energetické infrastruktury a infrastruktury elektronických komunikací.

V příloze Vám zasíláme 2x vyjádření/souhlas vlastníka pozemků ke stavbě. Žádáme o vyplnění přiloženého formuláře dále také o vyznačení souhlasu na situačním výkresu (vyplnění jména, příjmení, datum narození, bydliště a podpisu). 1x vyplněný formulář včetně situačního výkresu zašlete na adresu PK OSSENDORF s.r.o., Tomešova 503/1, 602 00 Brno v přiložené odpovědní obálce, druhý je pro Vaši potřebu k ponechání.

Ředitelství silnic a dálnic ČR je ve smyslu Nařízení Evropského parlamentu a Rady (EU) 2016/679 ze dne 27. dubna 2016 o ochraně fyzických osob v souvislosti se zpracováním osobních údajů a o volném pohybu těchto údajů a o zrušení směrnice 95/46/ES (obecné nařízení o ochraně osobních údajů), správcem osobních údajů subjektů údajů, přičemž nakládání s těmito údaji je v souladu s výše uvedeným Nařízením.

Případné dotazy můžete vznášet na

Bc. Michala Trnku, tel.: 543 516 528, 734 200 199, e-mail: trnkam@pk-ossendorf.cz, nebo  
Ing. Janu Otmar, tel.: 543 516 537, 736 626 839, e-mail: otmar@pk-ossendorf.cz.

**Pen. ústav:** ČSOB, a.s. **Bank. spojení:** 155472010/0300  
**IČ:** 25564901 **DIČ:** CZ25564901  
**Telefon:** +420 543516526 **Fax:** +420 543516528  
**www:** [www.pk-ossendorf.cz](http://www.pk-ossendorf.cz) **E-mail:** [info@pk-ossendorf.cz](mailto:info@pk-ossendorf.cz)

Společnost je zapsána v obchodním rejstříku u Krajského soudu v Brně, oddíl C, vložka 33954



Popis stavby

Předmětem dokumentace je úsek dálnice D52 označený „5206.2“ v km 38,445 – 39,050 projektového staničení, který je součástí dostavby chybějícího úseku dálniční komunikace mezi Pohořelicemi a státní hranicí s Rakouskem. Dálnice je v celé trase (Brno –) Rajhrad – Mikulov – st. hranice ČR/Rakousko zařazena do hlavní evropské sítě TEN-T a je zařazena i do sítě mezinárodních silnic pod číslem E461. Vzhledem k tomu, že úsek Pohořelice – st. hranice je v současnosti tvořen pouze dvoupruhovou směrově nerozdělenou silnicí I. třídy („silnice I/52“), je záměrem státu (v souladu s evropskou politikou) dostavba dálnice ve čtyřpruhovém směrově rozděleném uspořádání. Samotná stavba 5206.2 vytvoří společně s navazujícími úseky 5206.1 a 5206.3 dálniční obchvat města Mikulova v úseku mezi obcí Bavory a prostorem st. hranice. Do doby zprovoznění navazujících částí dálnice D52 (směr Vodní dílo Nové Mlýny, stavba 5206.4, aj.) a dálnice A5 na rakouské straně hranic bude obchvat Mikulova fungovat jako izolovaný dálniční úsek dočasně připojený na obou koncích na stávající silniční síť.

Stávající silnice I/52 bude v úseku souběžném se stavbou 5206.2 upravena a na dálnici připojena novou mimoúrovňovou křižovatkou (MÚK) Mikulov-jih. Směrem do Rakouska bude vybudována nová doprovodná komunikace dálnice s neomezeným přístupem, která bude výhledově napojena na obdobnou komunikaci na opačné straně hranice. Společně s výstavbou MÚK Mikulov-jih bude upraveno též napojení areálu „Freeshop“ a bude upravena a doplněna síť polních cest. Ve vnitřních plochách MÚK Mikulov-jih bude vybudována nová infrastruktura pro potřeby občasných bezpečnostních kontrol.

Hlavní účel užívání navrhované stavby je dopravní (pozemní komunikace). Jde především o provozování automobilové dopravy a na určených komunikacích doplňkově rovněž pěší a cyklistické.

Celá stavba 5206.2 se nachází mimo zastavěné území (s výjimkou rušené současné celnice), ve kterém se vyskytuje pouze stávající dopravní infrastruktura, zemědělské plochy a drobné vodní toky.

V souladu s platnými Zásadami územního rozvoje Jihomoravského kraje je stavba vedena jako veřejně prospěšná.

Přesný termín realizace stavby 5206.2 není možné v současné době uvést s ohledem na celkovou komplikovanost přípravy dostavby dálnice D52. Lze pouze odhadnout zahájení realizace cca v roce 2020 a ukončení v roce 2022. Harmonogram výstavby bude upřesňován na základě výsledků správních, územních a stavebních řízení.

Děkujeme za spolupráci.

S pozdravem za PK OSSENDORF s.r.o.

**PK OSSENDORF s.r.o.**  
Tomešova 503/1, 602 00 Brno  
DIČ: CZ25564901

Ing. Vlastislav Novák, Ph.D.  
jednatel a ředitel společnosti

Přílohy:

2 x Vyjádření/souhlas vlastníka pozemků ke stavbě a výřez situačních výkresů

Celková situace stavby – výřez

~~Odpovědní obálka~~

**Vyjádření/souhlas vlastníka pozemků ke stavbě****Dálnice D52, stavba 5206.2 MÚK Mikulov jih – st. hranice ČR/Rakousko  
(dále jen „stavba“)**

Investor stavby (stavebník): Ředitelství silnic a dálnic ČR,  
se sídlem: Na Pankráci 546/56, 145 05 Praha 4, IČ: 65993390  
s korespondenční adresou: ŘSD ČR, Závod Brno, Šumavská 33, 602 00 Brno

Stavba je podle projektové dokumentace pro územní rozhodnutí (DÚR) zpracované zhotovitelem RS PP - Morava 2015, vedoucí konsorcia DOPRAVOPROJEKT Ostrava a.s., člen konsorcia - hlavní projektant PK OSSENDORF s.r.o., Tomešova 503/1, 602 00 Brno, IČ: 25564901 z data 06/2018 a záborového elaborátu z data 06/2018 umístěna na pozemcích viz níže Tabulka dotčených částí pozemků:

Tabulka dotčených částí pozemků

k. ú.: Mikulov na Moravě  
(Výměry uváděny v m<sup>2</sup>)

Číslo parcely	Původ parcely	Výměra parcely	Druh pozemku, Způsob využití	Způsob ochrany
7843	KN	1213	ostatní plocha	ostatní komunikace
7850	KN	424	ostatní plocha	ostatní komunikace
7858	KN	2128	ostatní plocha	ostatní komunikace
7876	KN	1246	ostatní plocha	ostatní komunikace
7899	KN	664	ostatní plocha	ostatní komunikace
7901	KN	7080	ostatní plocha	ostatní komunikace
8370	KN	3260	ostatní plocha	ostatní komunikace

kteřé jsou zapsány na listu vlastnictví č. 10001 Město Mikulov u Katastrálního úřadu pro Jihomoravský kraj, katastrální pracoviště Břeclav, pro vlastníka **Město Mikulov**, IČ: 283347, sídlem: Náměstí 158/1, 692 01 Mikulov, vlastník (podíl) 1\1 (dále jen „vlastník“).

Vlastník výše uvedených pozemků **uděluje tímto investorovi (stavebníkovi) souhlas** s umístěním stavby **Dálnice D52, stavba 5206.2 MÚK Mikulov jih – st. hranice ČR/Rakousko** vč. objektů s ní souvisejících na svých pozemcích.

**Vlastník vydává ke stavbě na pozemcích viz Tabulka dotčených částí pozemků:**

- souhlas k odnětí půdy ze zemědělského půdního fondu pro nezemědělské účely podle § 9 zákona č. 334/1992 Sb., o ochraně zemědělského půdního fondu,
- souhlas s kácením dřevin podle § 8 zákona č. 114/1992 Sb., o ochraně přírody a krajiny.

**Vlastník souhlasí s:**

- rozprostřením ornice v tl. 10 cm na zbývající část pozemků p. č. 7843, 7850, 7858, 7876, 7899, 7901, 8370 v k. ú. Mikulov na Moravě,

**Vlastník byl seznámen se záměrem stavby:**

- vydání územního rozhodnutí dle zákona č. 183/2006 Sb., o územním plánování a stavebním řádu, v platném znění.

Vlastník bere na vědomí, že formulář „Vyjádření/souhlas vlastníka pozemků ke stavbě“ bude přiložen dotčeným orgánům pro získání stanovisek, závazných stanovisek a rozhodnutí dotčených orgánů, jenž jsou podkladem pro vydání územního rozhodnutí stavby a také pro vydání územního rozhodnutí na stavbu.



Stavba podléhá zákonu č. 416/2009 Sb. o urychlení výstavby dopravní, vodní a energetické infrastruktury a infrastruktury elektronických komunikací.

Po nabytí právní moci územního rozhodnutí Investor stavby uzavře s vlastníkem pozemků:

- a) kupní smlouvu – na část pozemku dotčenou trvalým zábořem
- b) nájemní smlouvu - na část pozemku dotčenou dočasným zábořem nad 1 rok
- c) smlouvy budoucí břemenné (služebnosti)/břemenné (služebnosti) v případě umístění inženýrských sítí na pozemcích.

Podkladem **pro uzavření kupní smlouvy** bude geometrický plán, který bude na náklady investora vyhotoven po nabytí právní moci rozhodnutí o umístění stavby na základě zpracované dokumentace pro vydání stavebního povolení. Kupní cena bude stanovena dle platných předpisů v době uzavření kupní smlouvy.

Podkladem **pro uzavření nájemní smlouvy** bude záborový elaborát, který bude na náklady investora vyhotoven po nabytí právní moci rozhodnutí o umístění stavby na základě zpracované dokumentace pro vydání stavebního povolení. Nájemné bude stanoveno dle platných předpisů v době uzavření nájemní smlouvy.

Podkladem pro uzavření smlouvy **budoucí břemenné (služebnosti)** bude záborový elaborát, který bude na náklady investora vyhotoven po nabytí právní moci rozhodnutí o umístění stavby na základě zpracované dokumentace pro vydání stavebního povolení.

Podkladem pro uzavření **smlouvy břemenné (služebnosti)** bude geometrický plán, který bude na náklady investora vyhotoven po nabytí právní moci rozhodnutí o umístění stavby na základě zpracované dokumentace pro vydání stavebního povolení. Cena náhrady za břemeno/služebnosti bude stanovena dle platných předpisů v době uzavření smlouvy.

Vlastník pozemků dále souhlasí, aby v souvislosti s geodetickým zaměřením, průzkumnými, projekčními a dalšími přípravnými pracemi investor popř. jím pověřený zhotovitel vstupovali na parcely viz výše Tabulka dotčených částí pozemků.

Vlastník pozemků souhlasí s tím, aby investor stavby (a jím zplnomocněné subjekty) zpracoval osobní údaje týkající se uvedené osoby (název organizace, IČ, sídlo, apod.), a to v souvislosti se zákonem č. 101/2000 Sb., o ochraně osobních údajů. Tyto údaje budou sloužit výhradně pro potřebu přípravy a realizaci stavby **Dálnice D52, stavba 5206.2 MÚK Mikulov jih – st. hranice ČR/Rakousko**.

**Kontakt na vlastníka, telefon, e-mail\*:**

.....  
.....

**Případné vyjádření vlastníka\*\*:**

.....  
.....  
.....  
.....  
.....  
.....  
.....  
.....

\*Prosíme o doplnění kontaktů na vlastníka

\*\* Prostor pro vyjádření vlastníka

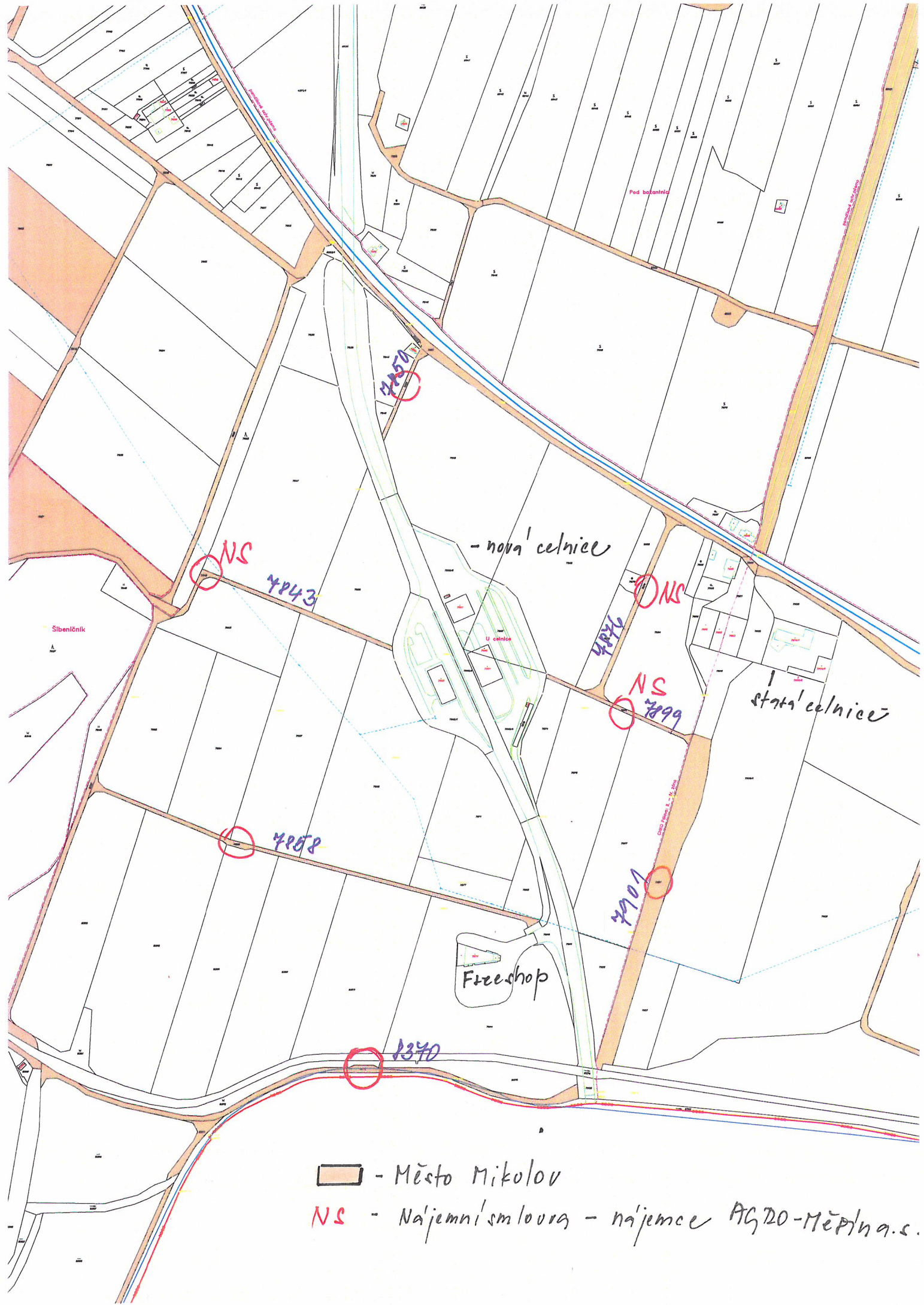
Příloha: Výřez z koordinační situace

V ..... dne .....

.....

jméno





Pod bažantnicí

NS  
4843

- nova' celnice

NS  
4846

NS  
4899

stara' celnice

4958

4907

Free-shop

4370

■ - Město Mikulov

NS - Najemní smlouva - nájemce AG 20-MěP/n.a.s.













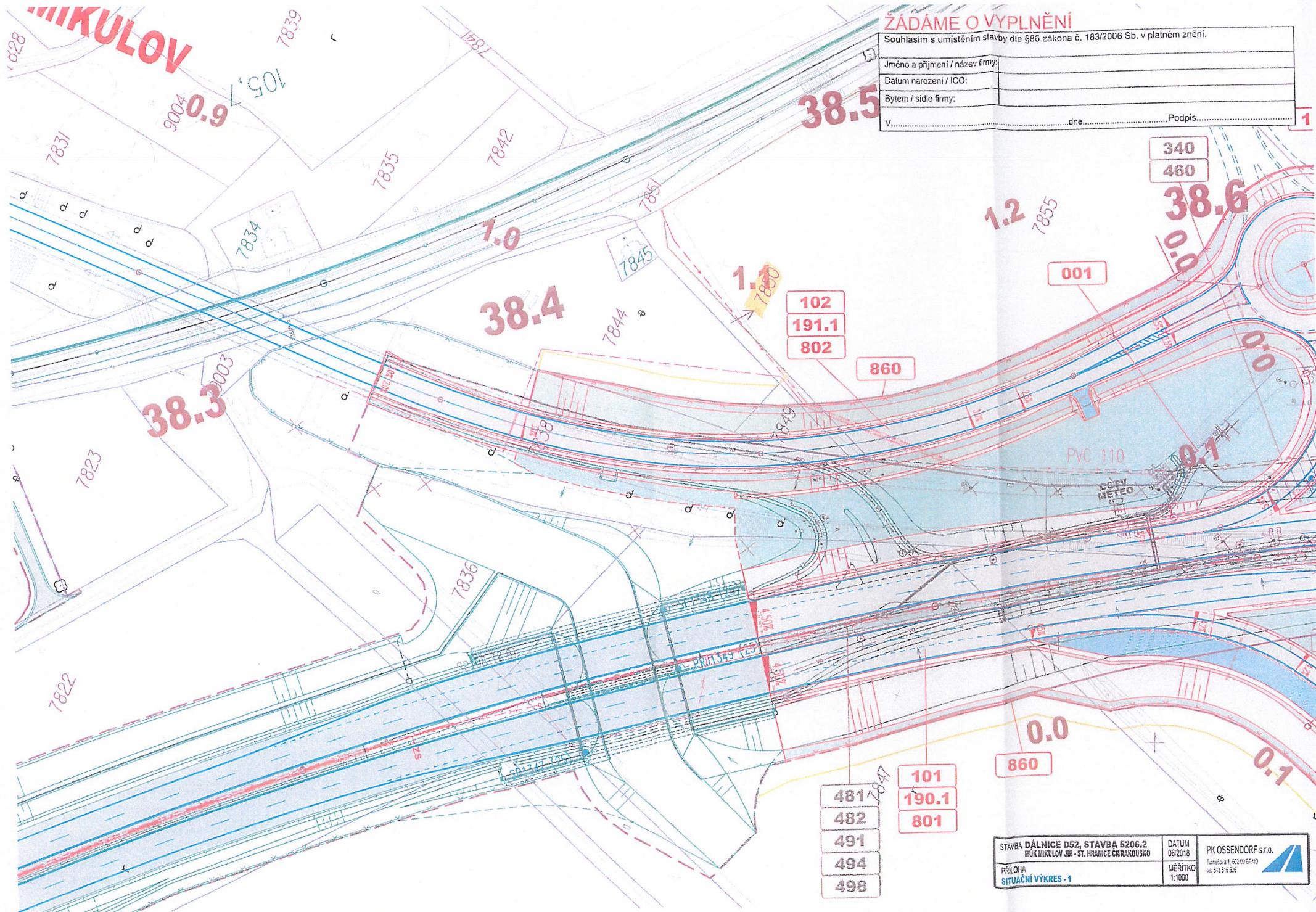


# MIKULOV

## ŽADÁME O VYPLNĚNÍ

Souhlasím s umístěním stavby dle §86 zákona č. 183/2006 Sb. v platném znění.

Jméno a příjmení / název firmy:	
Datum narození / IČO:	
Bytem / sídlo firmy:	
V..... dne.....	Podpis.....

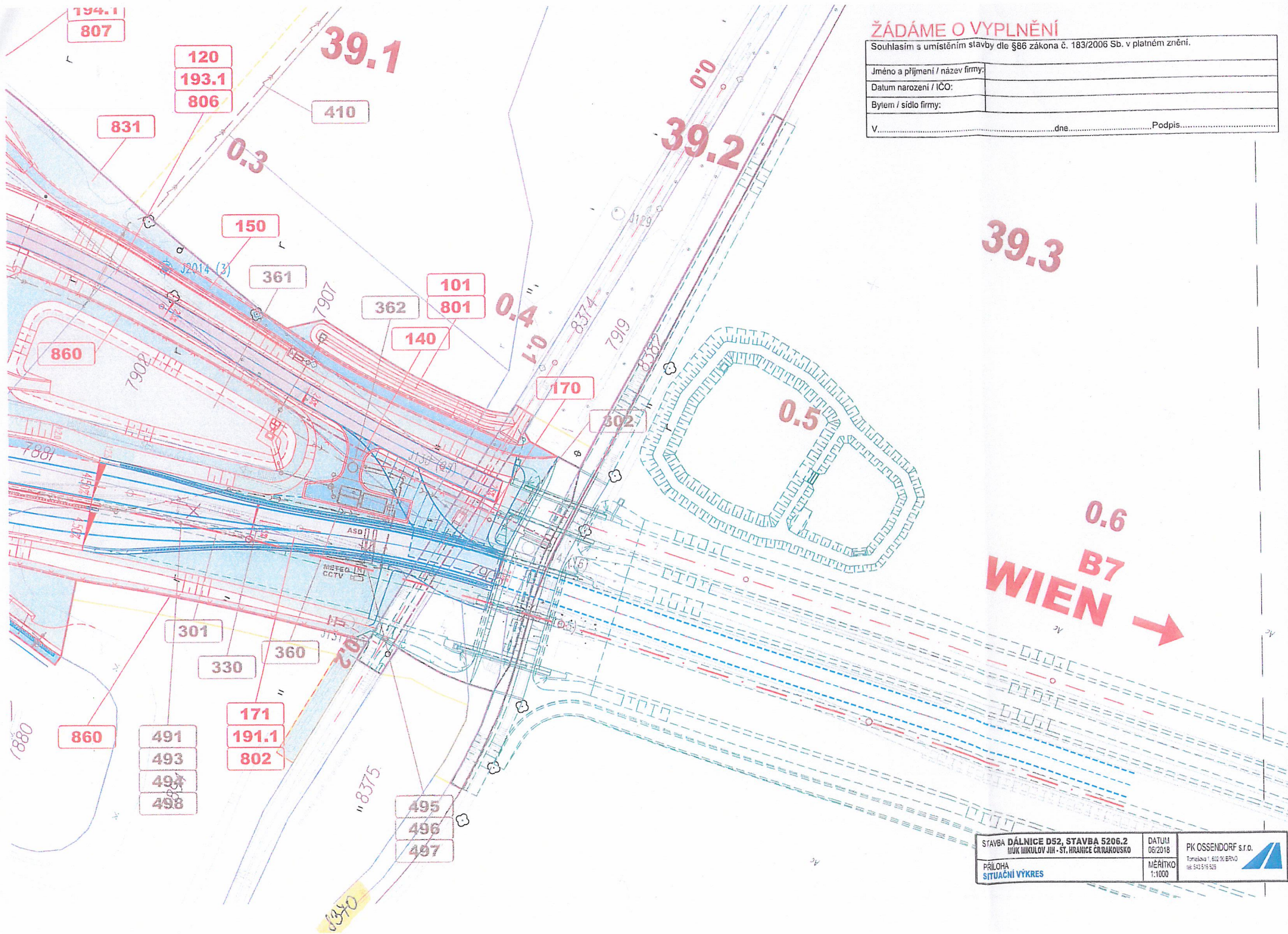


STAVBA DÁLNIČE D52, STAVBA 5206.2 MŮK MIKULOV JIH - ST. HRANICE ČRAKOUSKO	DATUM 06/2018	PK OSSENDORF s.r.o. Tomšova 1, 602 00 BRNO tel. 543319152
PŘÍLOHA SITUAČNÍ VÝKRES - 1	MĚŘÍTKO 1:1000	









### ŽÁDÁME O VYPLNĚNÍ

Souhlasím s umístěním stavby dle §86 zákona č. 183/2006 Sb. v platném znění.

Jméno a příjmení / název firmy:	
Datum narození / IČO:	
Bytem / sídlo firmy:	
V..... dne.....	Podpis.....

STAVBA DÁLNIČE D52, STAVBA 5206.2 MUK MIKULOV JIH - ST. HRANICE ČRARAROUSKO	DATUM 06/2018	PK OSSENDORF s.r.o. Terešova 1, 602 00 BRNO tel: 543 519 525
PŘÍLOHA SITUAČNÍ VÝKRES	MĚŘÍTKO 1:1000	



# ŽÁDÁME O VYPLNĚNÍ

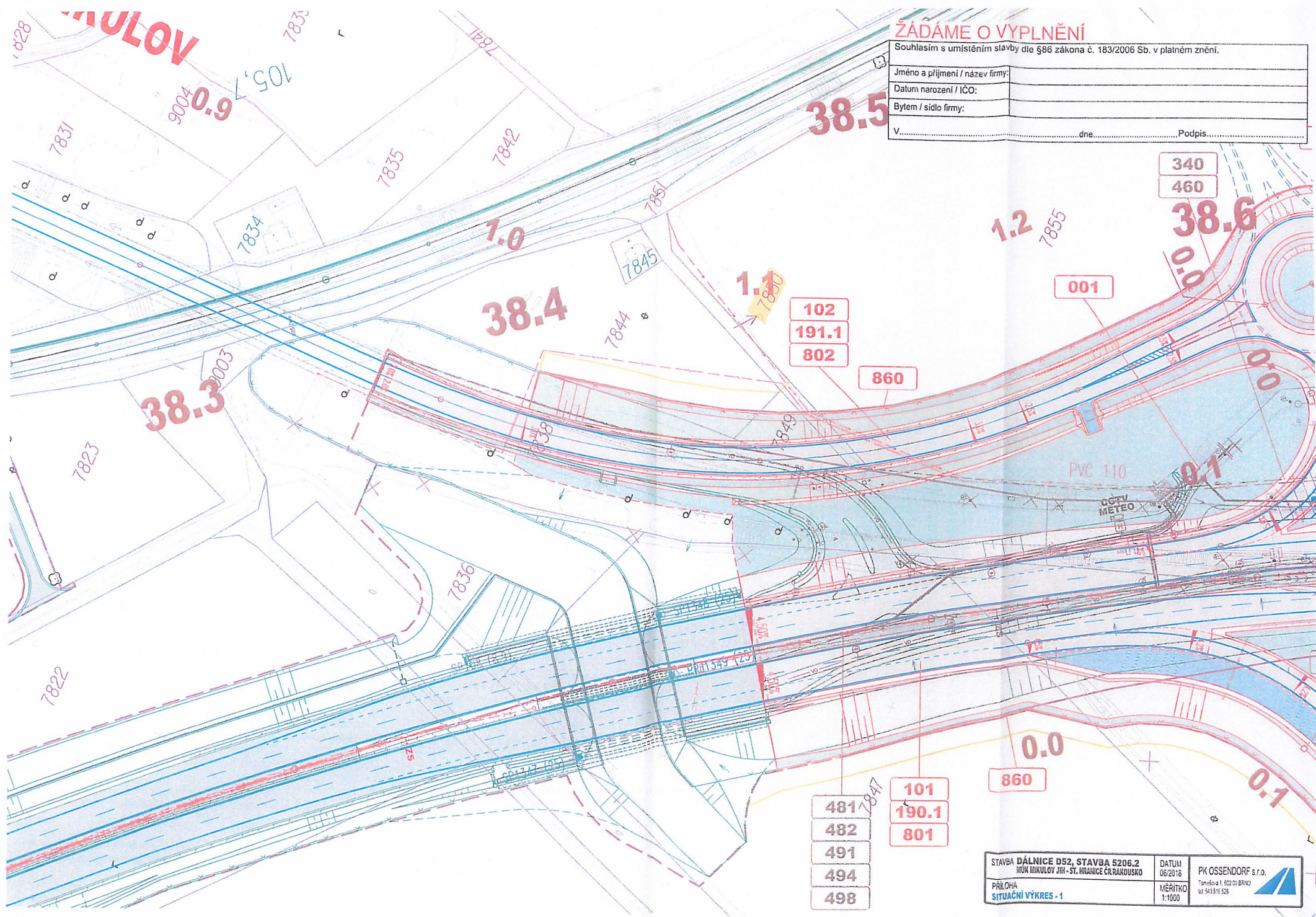
Souhlasím s umístěním stavby dle §86 zákona č. 183/2006 Sb. v platném znění.

Jméno a příjmení / název firmy:

Datum narození / IČO:

Bytem / sídlo firmy:

V..... dne..... Podpis.....



STAVBA DÁLNIČE D52, STAVBA 5206.2 MJK MIKULOV JIH - ST. HRANICE ČRRAKOUSKO	DATUM 06/2018	PK OSSENDORF s.r.o.
PŘÍLOHA SITUAČNÍ VÝKRES - 1	MĚŘÍTKO 1:1000	Tomáš a I. 522 00 BRNO tel. 5413 515 525



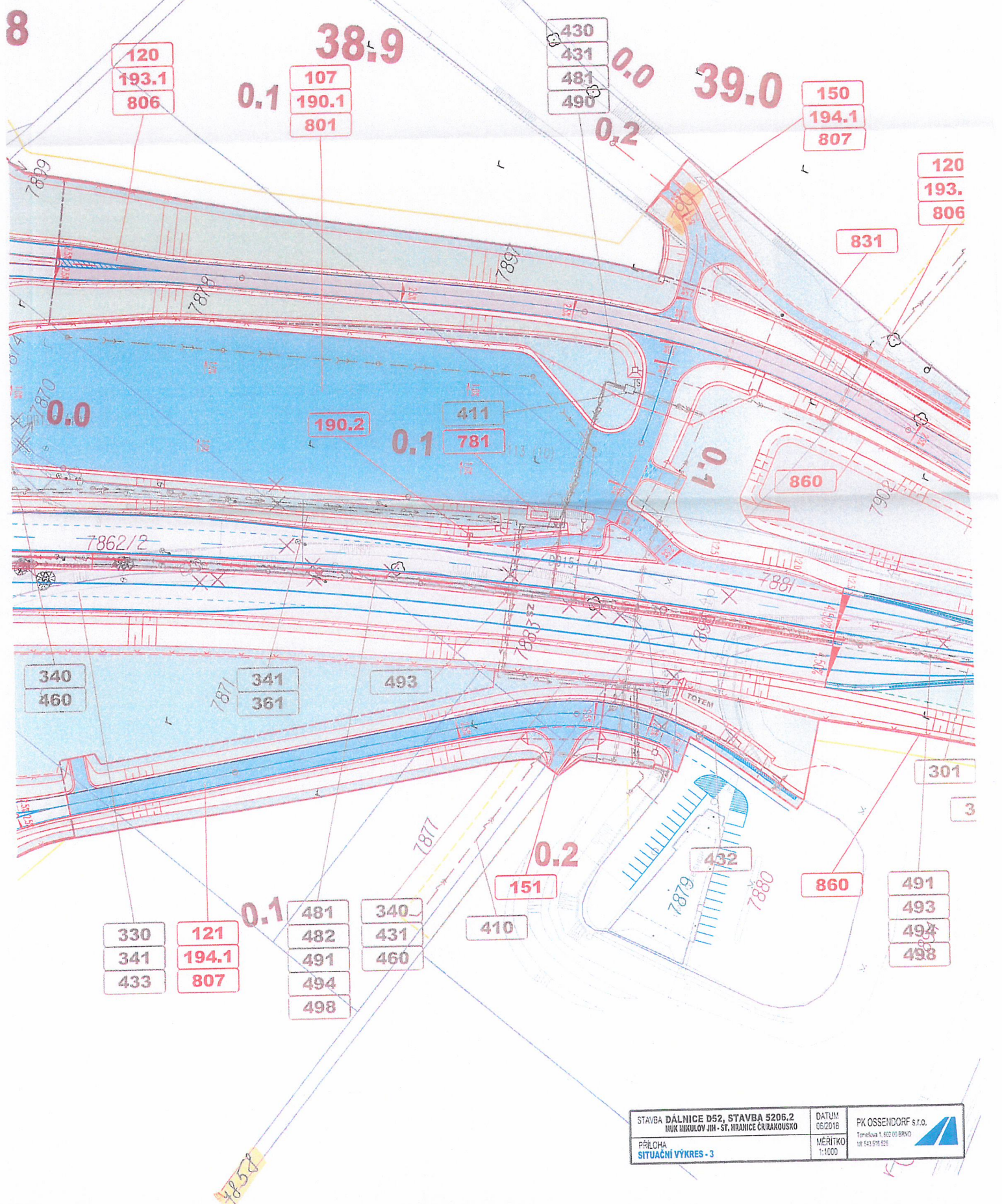




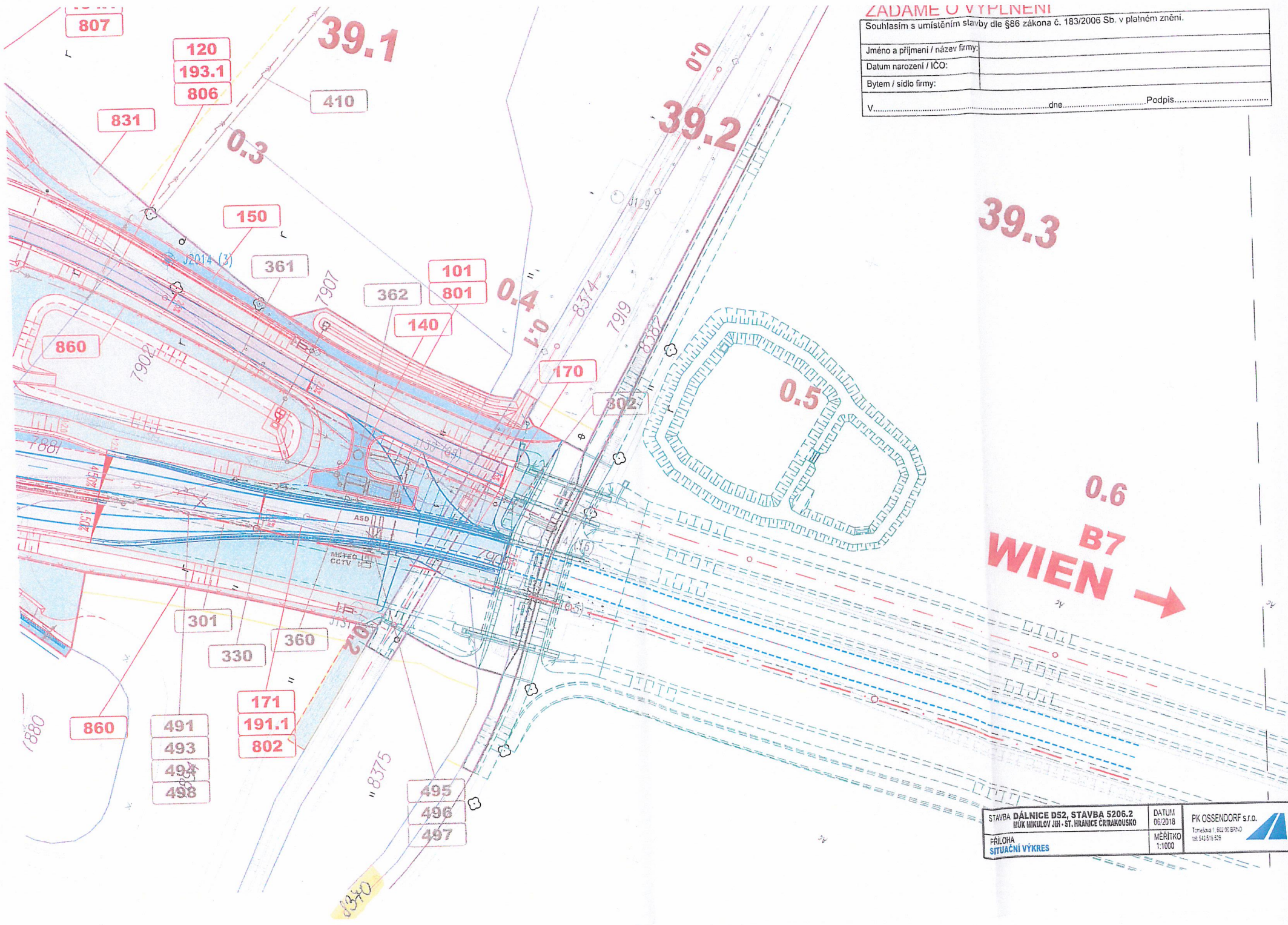
# ŽÁDÁME O VYPLNĚNÍ

Souhlasím s umístěním stavby dle §86 zákona č. 183/2006 Sb. v platném znění.

Jméno a příjmení / název firmy:	
Datum narození / IČO:	
Bytem / sídlo firmy:	
V..... dne.....	Podpis.....







**ZADÁNÍ O VYPLNĚNÍ**  
 Souhlasím s umístěním stavby dle §66 zákona č. 183/2006 Sb. v platném znění.

Jméno a příjmení / název firmy: \_\_\_\_\_  
 Datum narození / IČO: \_\_\_\_\_  
 Bytem / sídlo firmy: \_\_\_\_\_  
 V..... dne..... Podpis.....

STAVBA DÁLNIČE D52, STAVBA 5206.2 MŮK MIKULOV JIH - ST. HRANICE ČR/RAKOUSKO	DATUM 06/2018	PK OSSENDORF s.r.o. Terešská 1, 602 00 BRNO tel. 543 516 528
PŘÍLOHA SITUAČNÍ VÝKRES	MĚŘÍTKO 1:1000	